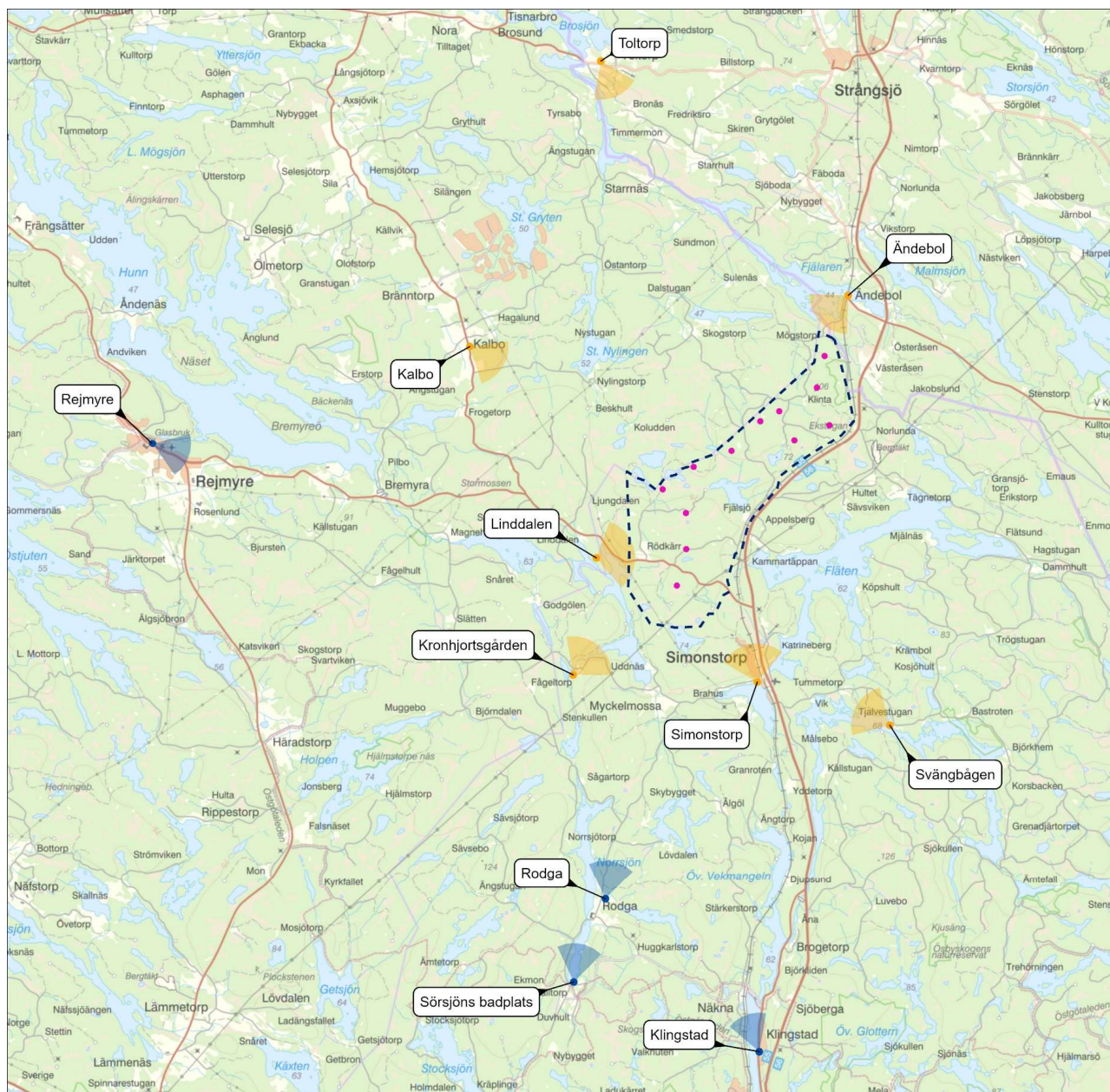


# Bilaga 9

## - Fotomontage Klintaberget

Fotomontagen i denna bilaga ersätter de fotomontage med samma benämning i Bilaga B9 till Ansökan om tillstånd enligt 9 kap. miljöbalken för vindkraftspark Klintaberget, 22 oktober 2021.



- Projektområde
- Verksplacering
- Fotovinkel
- Uppdaterat fotomontage

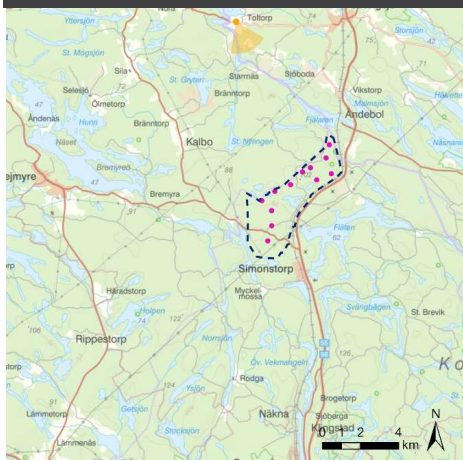
# Fotopunkt: Toltorp

Föreslagen layout med 12 verk  
Totalhöjd: 290 m | Navhöjd: 200 m | Rotordiameter: 180 m



Fotomontage med vindkraftverk.

Avstånd till närmaste verk: Ca 8 075 m  
Synfält: 70°



Fotomontage med verkens placering illustrerad som symboler i genomsnitt.

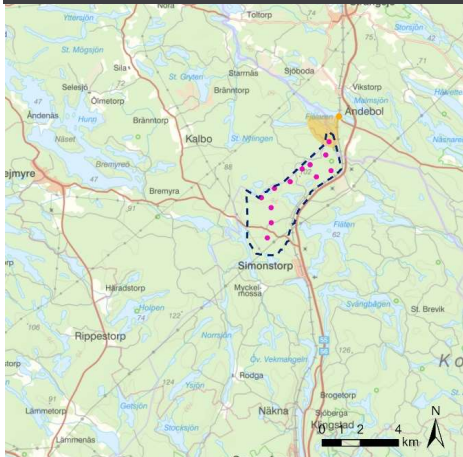
# Fotopunkt: Ändebol

Föreslagen layout med 12 verk  
Totalhöjd: 290 m | Navhöjd: 200 m | Rotordiameter: 180 m



Fotomontage med vindkraftverk.

Avstånd till närmaste verk: Ca 1 421m  
Synfält: 90°



Fotomontage med verkens placering illustrerad som symboler i genomskärning.

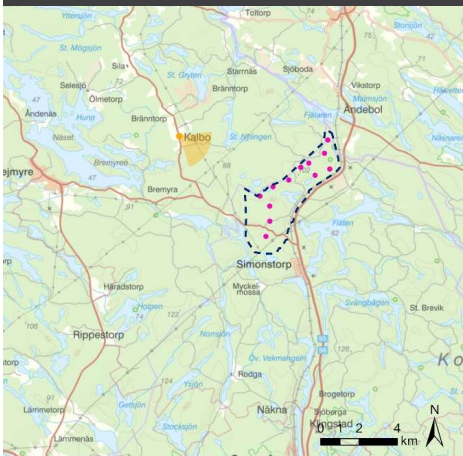
# Fotopunkt: Kalbo

Föreslagen layout med 12 verk  
Totalhöjd: 290 m | Navhöjd: 200 m | Rotordiameter: 180 m



Fotomontage med vindkraftverk.

Avstånd till närmaste verk: Ca 5 242 m  
Synfält: 80°



Fotomontage med verkens placering illustrerad som symboler i genomskäring.


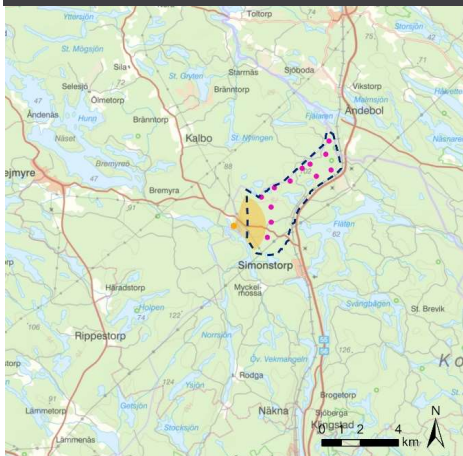
# Fotopunkt: Linddalen

Föreslagen layout med 12 verk  
Totalhöjd: 290 m | Navhöjd: 200 m | Rotordiameter: 180 m



Fotomontage med vindkraftverk.

Avstånd till närmaste verk: Ca 1 853 m  
Synfält: 120°



Fotomontage med verkens placering illustrerad som symboler i genomsnitt.

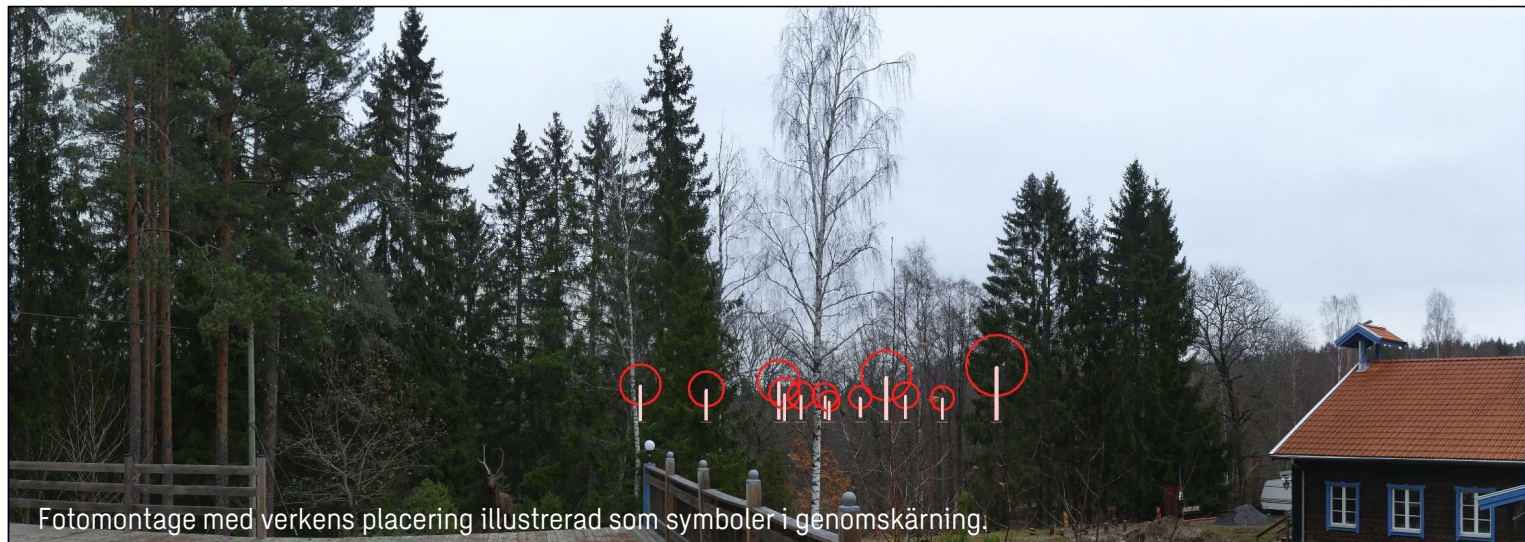
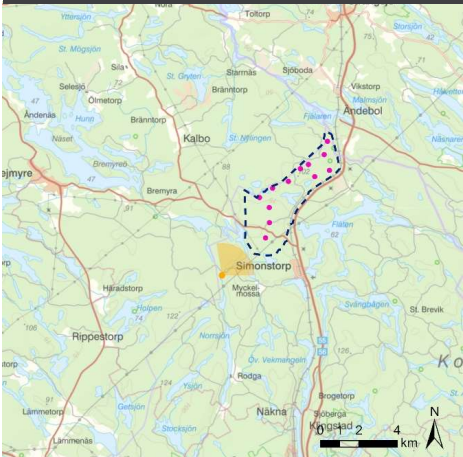
# Fotopunkt: Kronhjortsgården

Föreslagen layout med 12 verk  
Totalhöjd: 290 m | Navhöjd: 200 m | Rotordiameter: 180 m



Fotomontage med vindkraftverk.

Avstånd till närmaste verk: Ca 2 982 m  
Synfält: 100°



Fotomontage med verkens placering illustrerad som symboler i genomskärning.



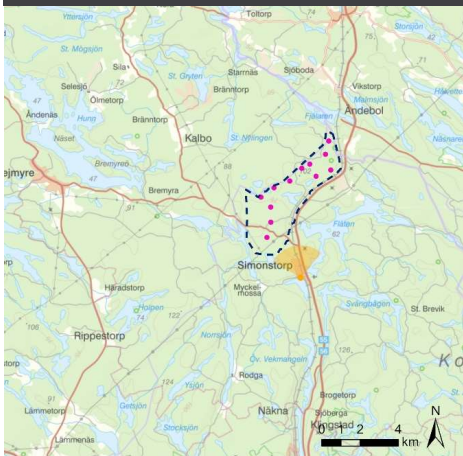
# Fotopunkt: Simonstorp

Föreslagen layout med 12 verk  
Totalhöjd: 290 m | Navhöjd: 200 m | Rotordiameter: 180 m



Fotomontage med vindkraftverk.

Avstånd till närmaste verk: Ca 2 740 m  
Synfält: 100°



Fotomontage med verkens placering illustrerad som symboler i genomskäring.

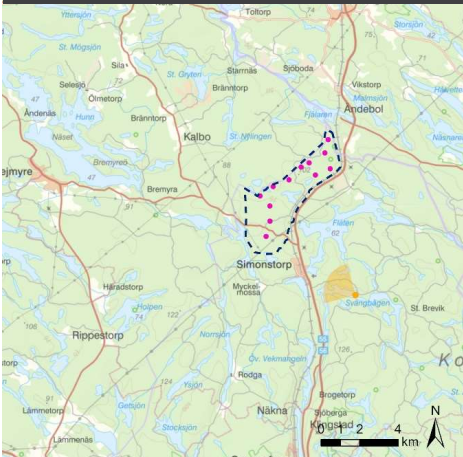
# Fotopunkt: Svängbågen

Föreslagen layout med 12 verk  
Totalhöjd: 290 m | Navhöjd: 200 m | Rotordiameter: 180 m



Fotomontage med vindkraftverk.

Avstånd till närmaste verk: Ca 5 550 m  
Synfält: 90°



Fotomontage med verkens placering illustrerad som symboler i genomsnitt.

**SWECO**

